

Récépissé de DT Récépissé de DICT

Au titre du chapitre IV du titre V du livre V (partie réglementaire) du Code de l'environnement
et de la section 12 du chapitre IV du titre III du livre V de la 4^{ème} partie (partie réglementaire) du Code du travail

(Annexe 2 de l'arrêté du 15 février 2012 modifié - NOR : DEVP1116359A)

Destinataire

Récépissé de DT
Récépissé de DICT
Récépissé de DT/DICT
conjointe

Dénomination :

Complément / Service :

Numéro / Voie :

Lieu-dit / BP :

Code Postal / Commune :

Pays :

Coordonnées de l'exploitant

Raison sociale :

Personne à contacter :

Numéro / Voie :

Lieu-dit / BP :

Code Postal / Commune :

Tél. :

Fax :

N° consultation du téléservice :

Référence de l'exploitant :

N° d'affaire du déclarant :

Personne à contacter (déclarant) :

Date de réception de la déclaration :

Commune principale des travaux :

Adresse des travaux prévus :

Éléments généraux de réponse

Les renseignements que vous avez fournis ne nous permettent pas de vous répondre. La déclaration est à renouveler. Précisez notamment :

Les réseaux/ouvrages que nous exploitons ne sont pas concernés au regard des informations fournies. Distance > à : _____ m

Il y a au moins un réseau / ouvrage concerné de catégorie (voir liste des catégories au verso) : _____. Autres informations :

Modification ou extension de nos réseaux / ouvrages

Modification ou extension de réseau/ouvrage envisagée dans un délai inférieur à 3 mois :

Réalisation de modifications en cours sur notre réseau/ouvrage.

Veuillez contacter notre représentant :

Tél. :

NB : Si nous avons connaissance d'une modification du réseau/ouvrage dans le délai maximal de 3 mois à compter de la consultation du téléservice, nous vous en informons.

Emplacement de nos réseaux / ouvrages

Plans joints :	Références :	Echelle ⁽¹⁾ :	Date d'édition ⁽¹⁾ :	Sensible :	Prof. régl. mini ⁽¹⁾ :	Matériau réseau ⁽¹⁾ :
NB : La classe de précision A, B ou C figure dans les plans.			___ / ___ / ___		_____ cm	
			___ / ___ / ___		_____ cm	

Réunion sur chantier pour localisation du réseau/ouvrage : Date retenue d'un commun accord : ___ / ___ / ___ à ___ h ___

ou Prise de RDV à l'initiative du déclarant (date du dernier contact non conclusif : ___ / ___ / ___)

Votre projet doit tenir compte de la servitude protégeant notre ouvrage.

(cas d'un récépissé de DT) Vous devez prévoir des investigations complémentaires à notre charge (hors cas d'exemption prévus dans la réglementation) ⁽²⁾

Des branchements non cartographiés sont présents. Ils sont soit pourvus d'affleurants visibles et rattachés à un réseau principal souterrain identifié dans les plans joints, soit munis de dispositifs automatiques supprimant tout risque en cas d'endommagement ⁽²⁾

(1) : facultatif si l'information est fournie sur le plan joint (2) : pour les tronçons et branchements non cartographiés en classe A, prévoir des clauses techniques et financières particulières dans le marché

Recommandations de sécurité

Les recommandations techniques spécifiques suivantes sont à appliquer, en fonction des risques liés à l'utilisation des techniques de travaux employées :

Rubriques du guide technique relatives à des ouvrages ou travaux spécifiques :

Pour les exploitants de lignes électriques : si la distance d'approche a été précisée, la mise hors tension est : possible impossible

Mesures de sécurité à mettre en œuvre :

Dispositifs importants pour la sécurité :

Cas de dégradation d'un de nos ouvrages

En cas de dégradation d'un de nos ouvrages, contactez nos services au numéro de téléphone suivant : _____

Pour toute anomalie susceptible de mettre en cause la sécurité au cours du déroulement du chantier, prévenir le service départemental d'incendie et de secours (par défaut le 18 ou le 112) : _____

Responsable du dossier

Nom :

Désignation du service :

Tél. :














Signature de l'exploitant ou de son représentant

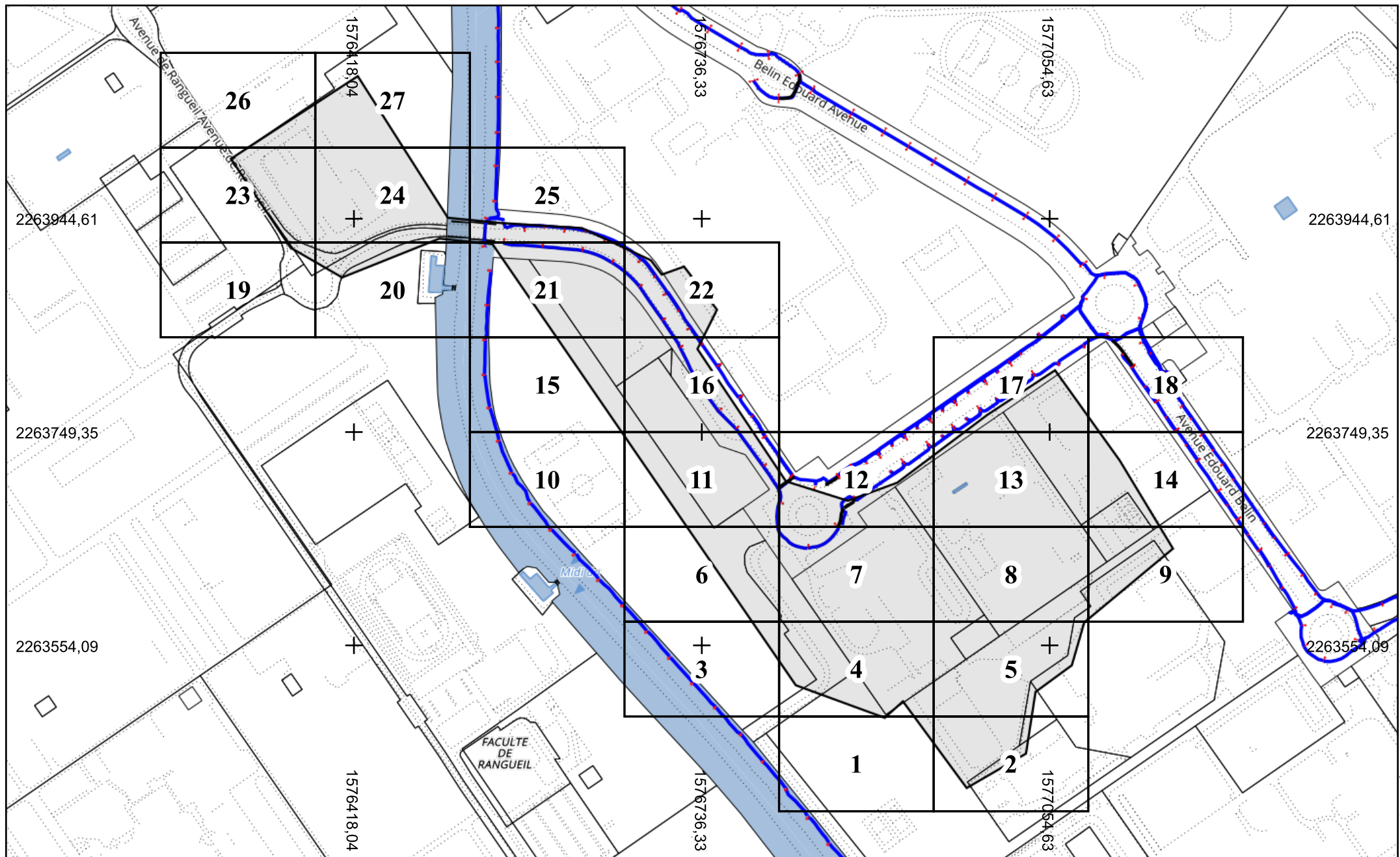
Nom du signataire :

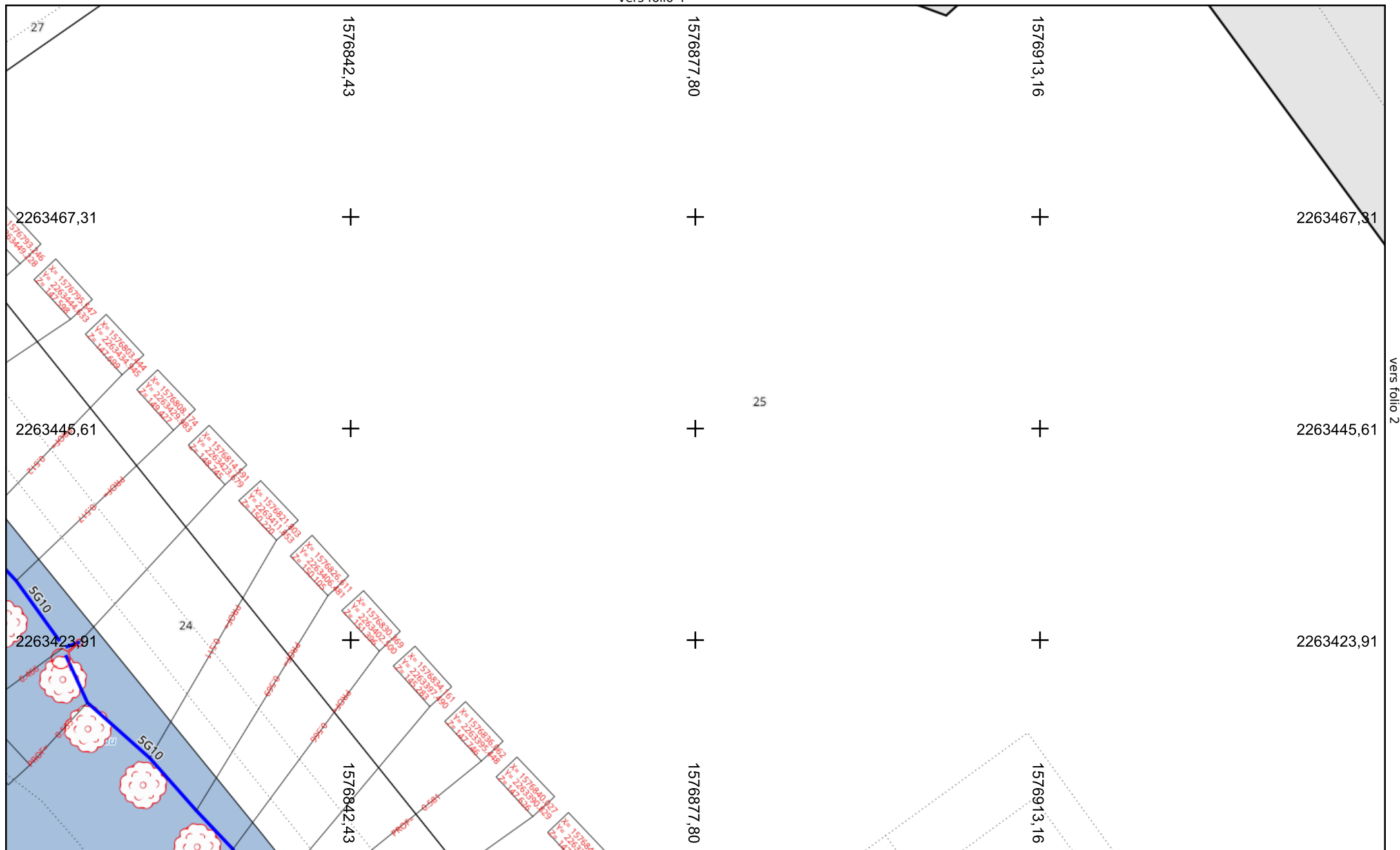
Signature :

Date : ___ / ___ / ___ Nombre de pièces jointes, y compris les plans : _____

LEGENDE PLAN

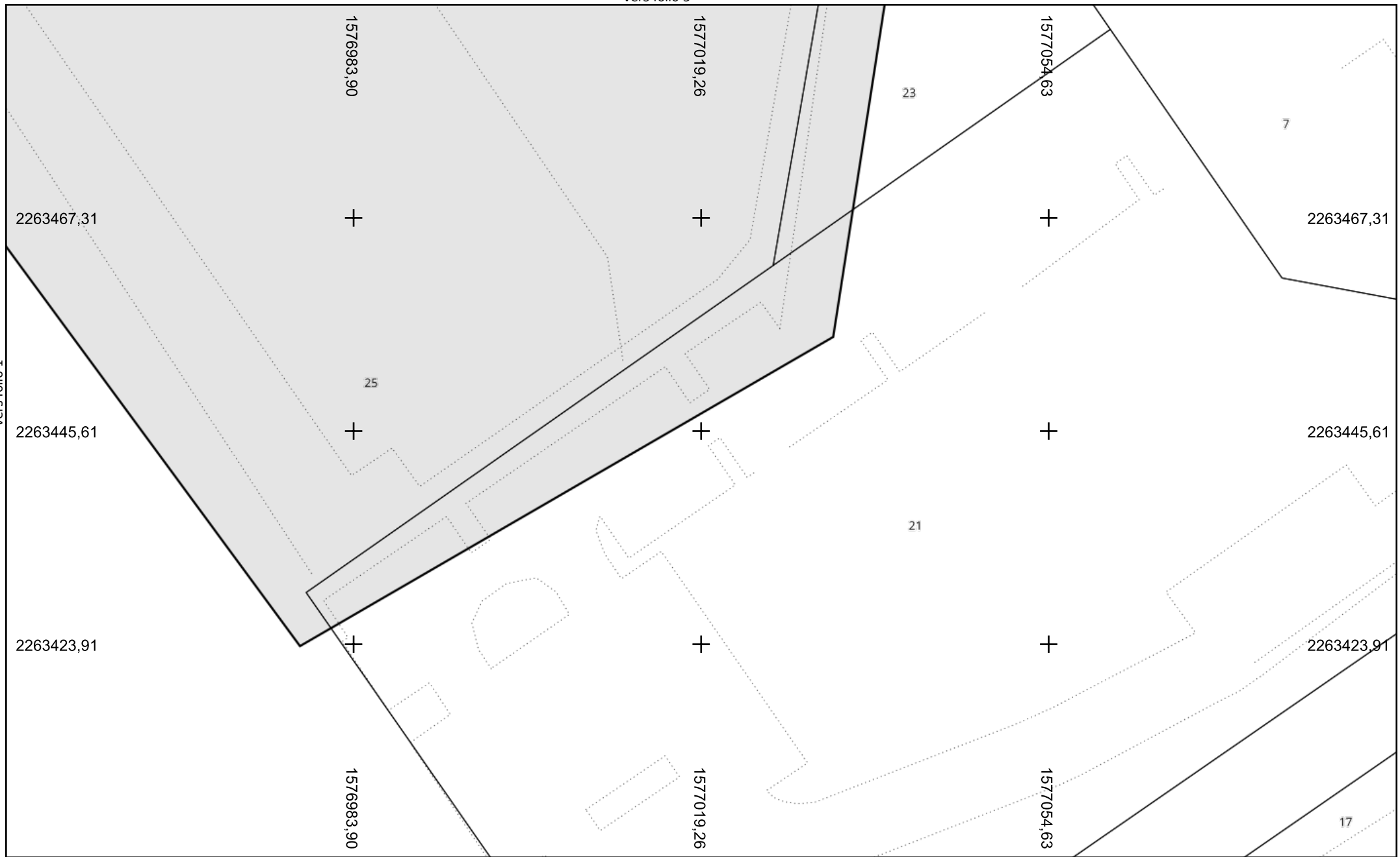
SUPPORTS	
	Candélabre
	Façade
	Poteau Béton Armé
	Sol
Réseau Eclairage Public	
	Câble abandonné
	Gaine
	Souterrain
	Alim Permanente
	Fil nu
	Aérien façade
	Identifiant point levé reporté dans le tableau si joint
<p>Si cotation XYZ ex :</p> <p>1572410.47 2269221.24 132.5 0.7</p> <p>Réseau en classe A</p>	
	Platane
	Autre arbre

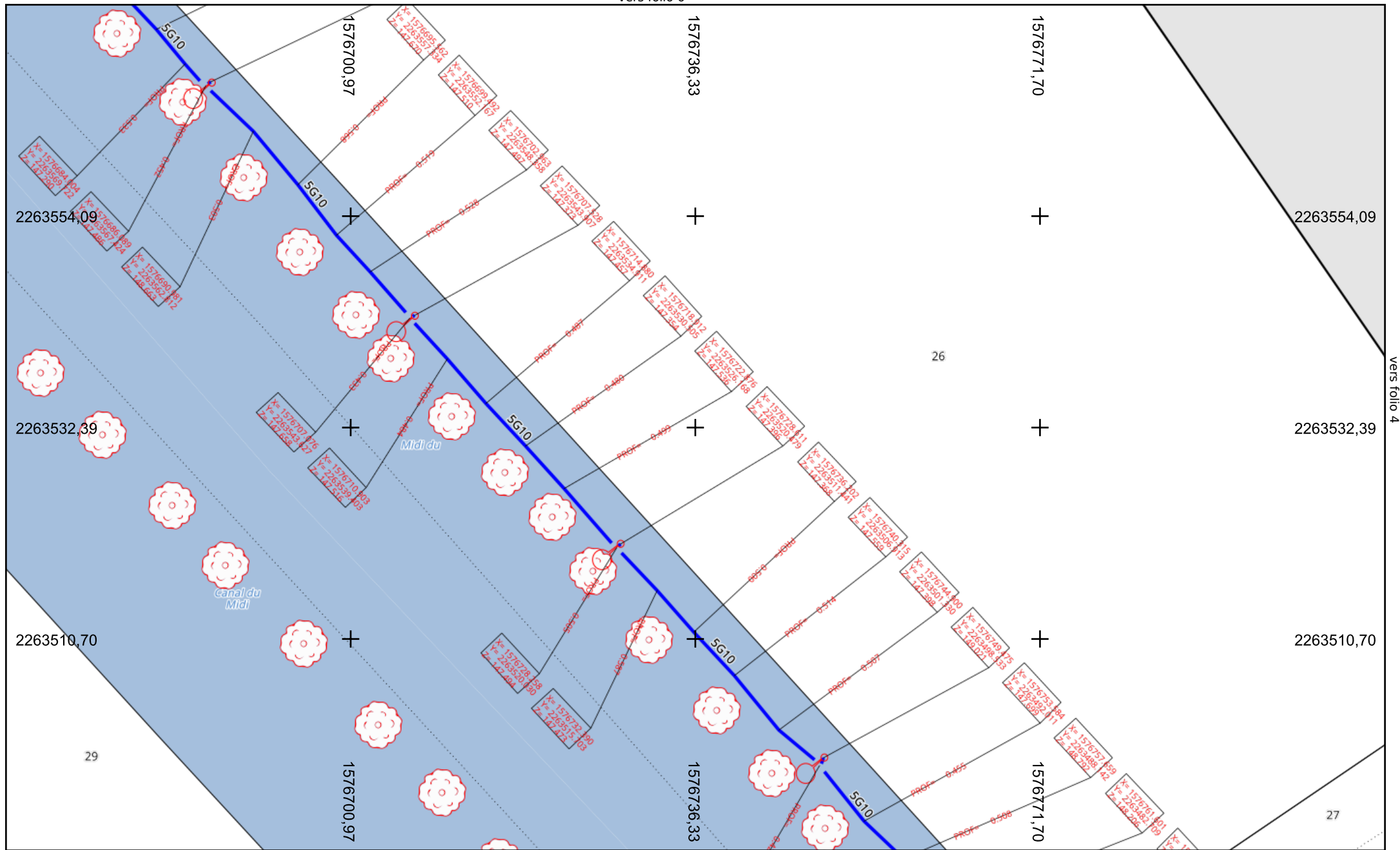




vers folio 5

vers folio 1

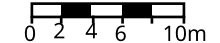


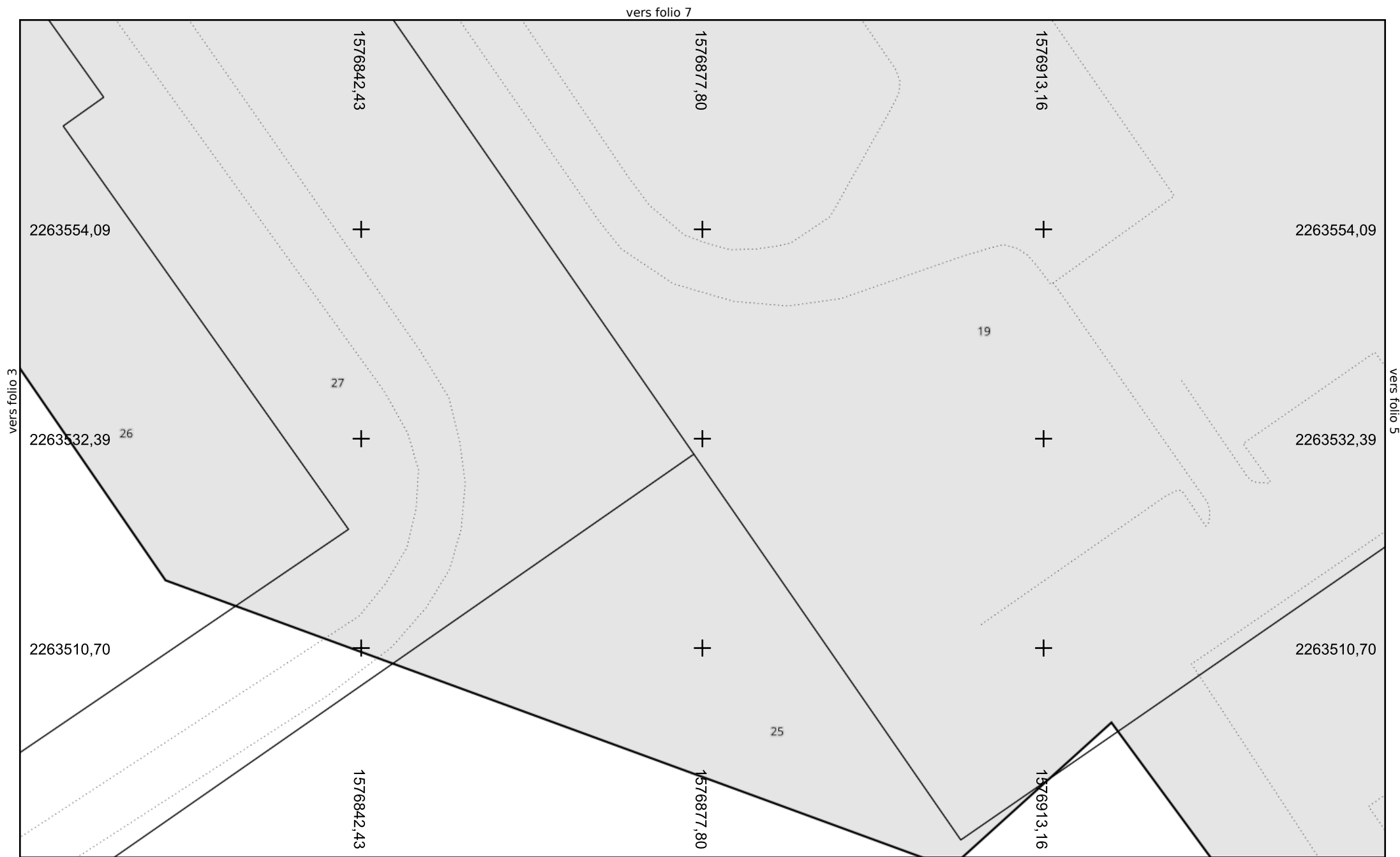


Légende :
Voir page annexe

Échelle : 1:500 --- Plan généré le : 22/12/2025 - 16:50:30
Numéro de consultation : 2025122203612D6A
Adresse : Av. du Colonel Roche, 31000 TOULOUSE
Format d'impression : A4 Paysage

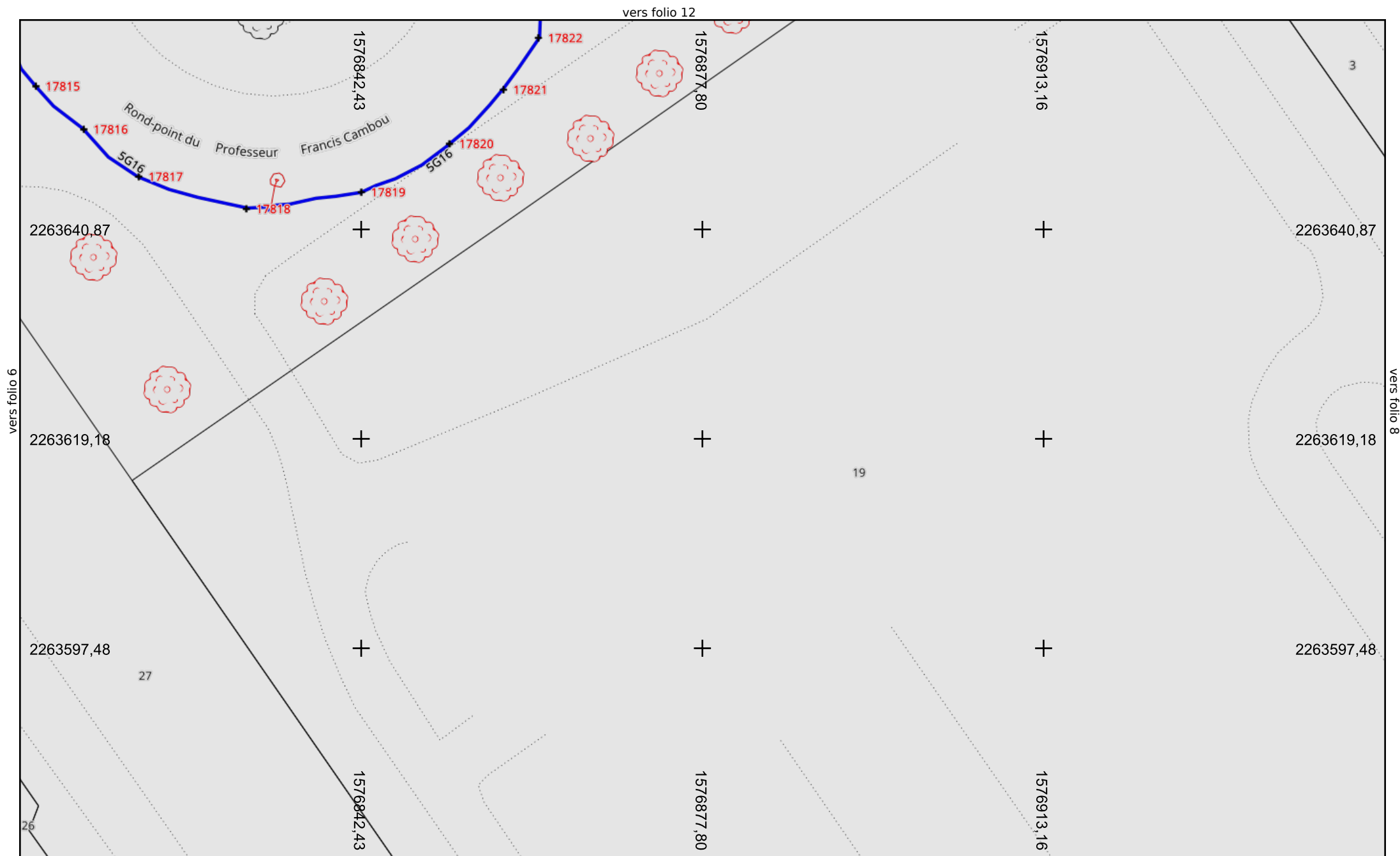
Folio 3











vers folio 13

29

1577054,63

1577019,26

1576983,90

2263640,87

2263640,87

2263619,18

2263619,18

2263597,48

2263597,48

25

19

20

1577019,26

1576983,90

1577054,63

vers folio 5

vers folio 9

vers folio 7

Légende :
Voir page annexe

toulouse
métropole

Échelle : 1:500 --- Plan généré le : 22/12/2025 - 16:50:30
Numéro de consultation : 2025122203612D6A
Adresse : Av. du Colonel Roche, 31000 TOULOUSE
Format d'impression : A4 Paysage

Folio 8

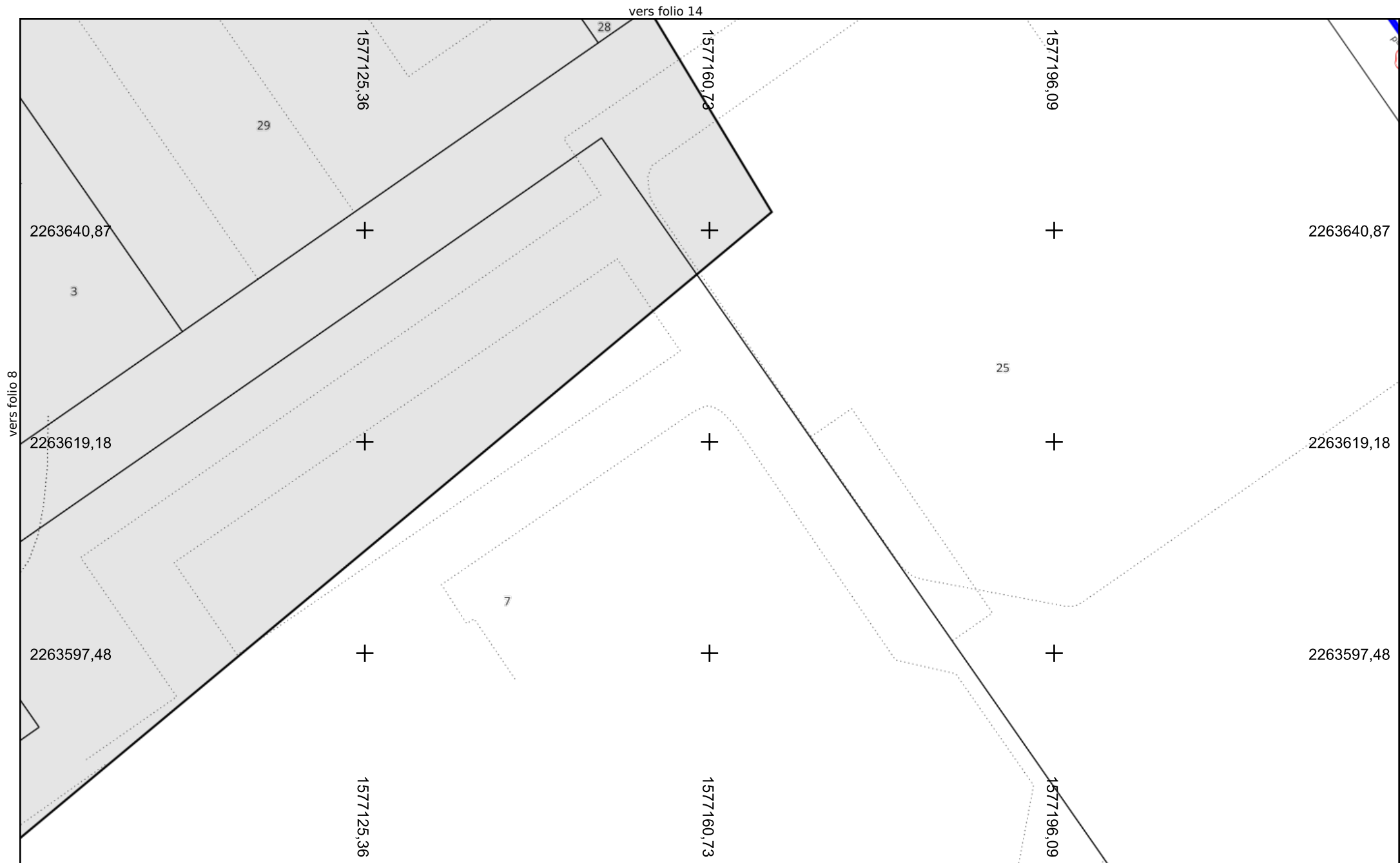
0 2 4 6 10m



Classe de précision : B

Catégorie réseau : EL

Carroyage : RGF93/CC43 - EPSG:3943

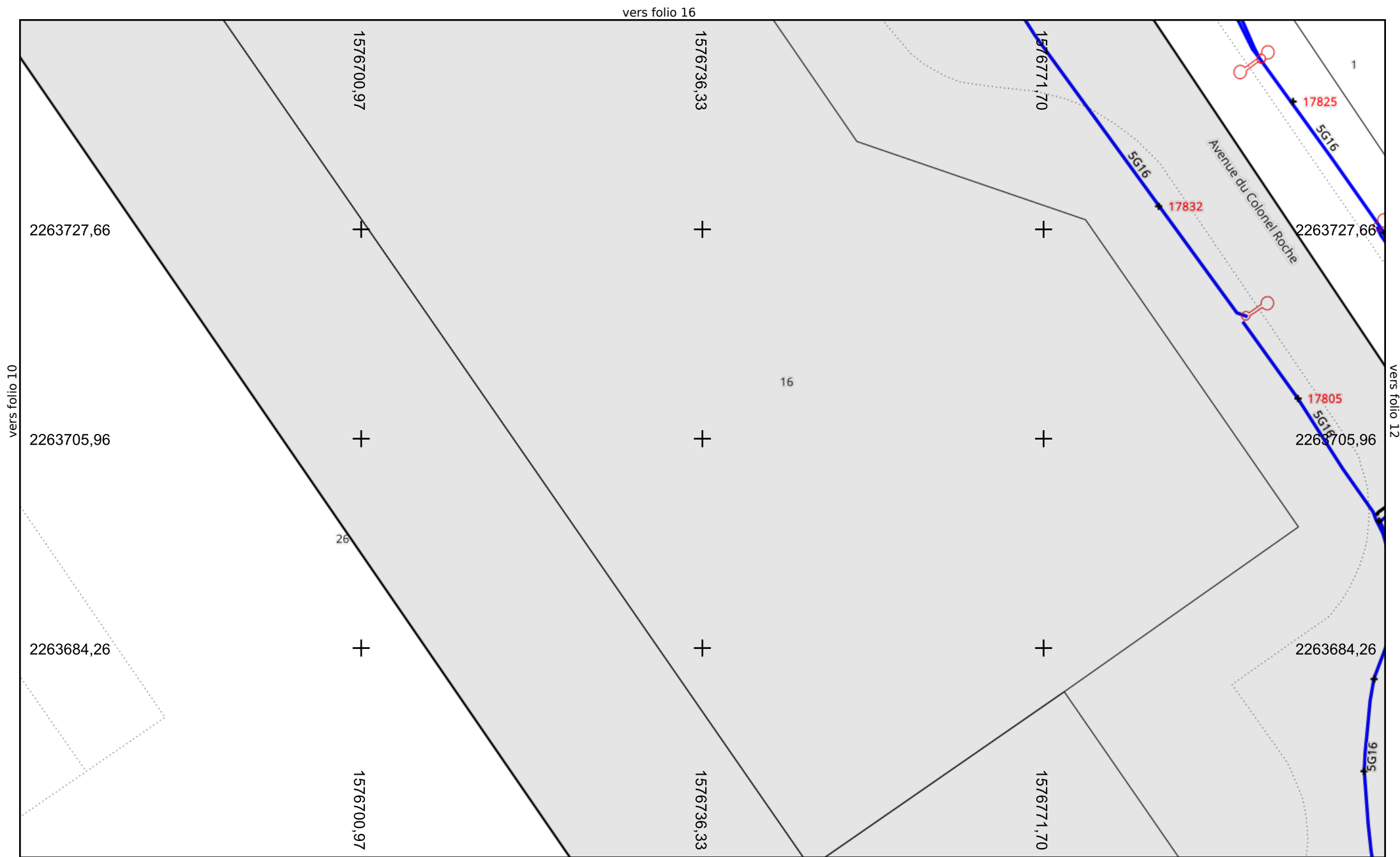




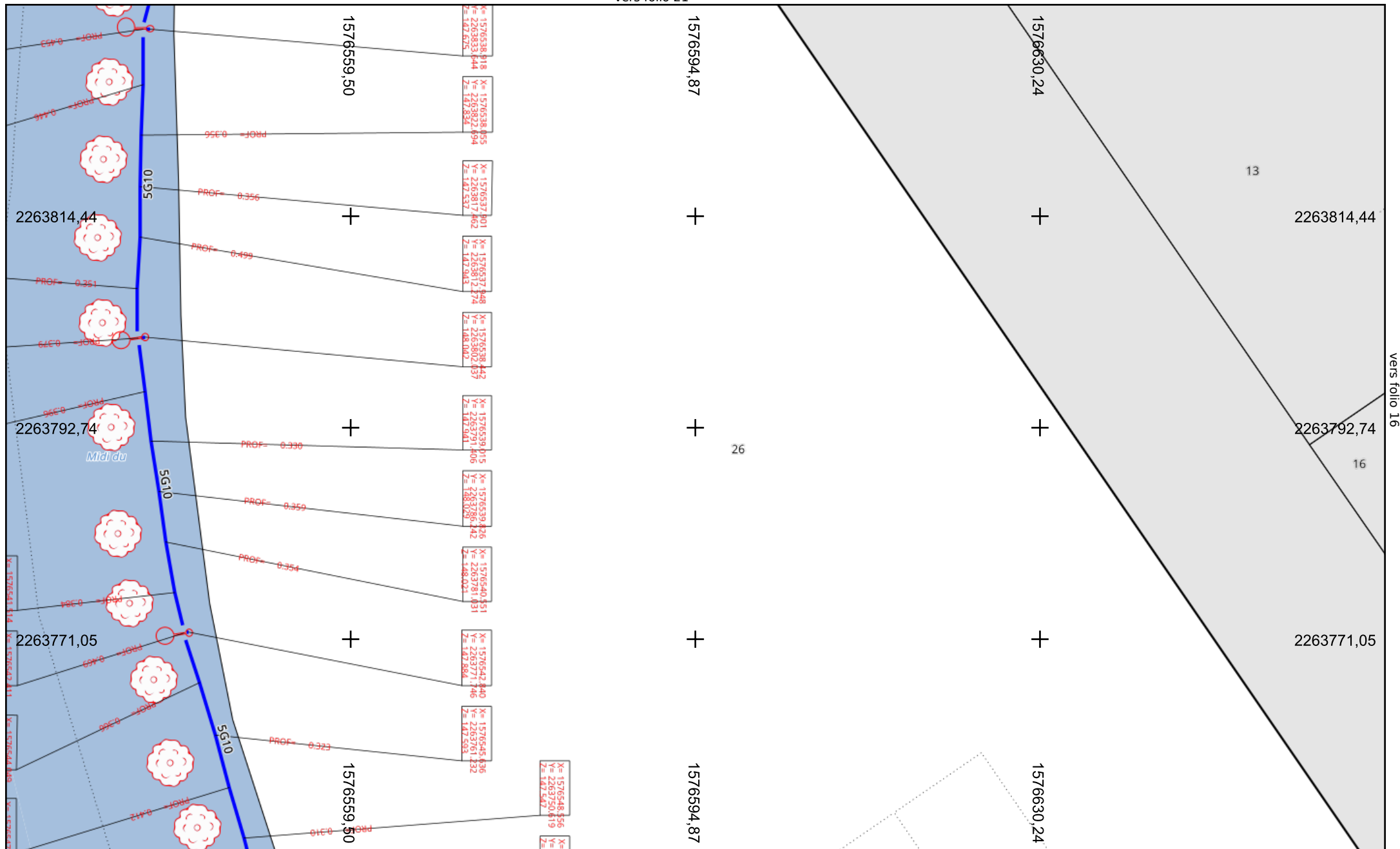
Échelle : 1:500 --- Plan généré le : 22/12/2025 - 16:50:30
 Numéro de consultation : 2025122203612D6A
 Adresse : Av. du Colonel Roche, 31000 TOULOUSE
 Format d'impression : A4 Paysage



Classe de précision : B	Catégorie réseau : EL	Carroyage : RGF93/CC43 - EPSG:3943
-------------------------	-----------------------	------------------------------------







vers folio 10

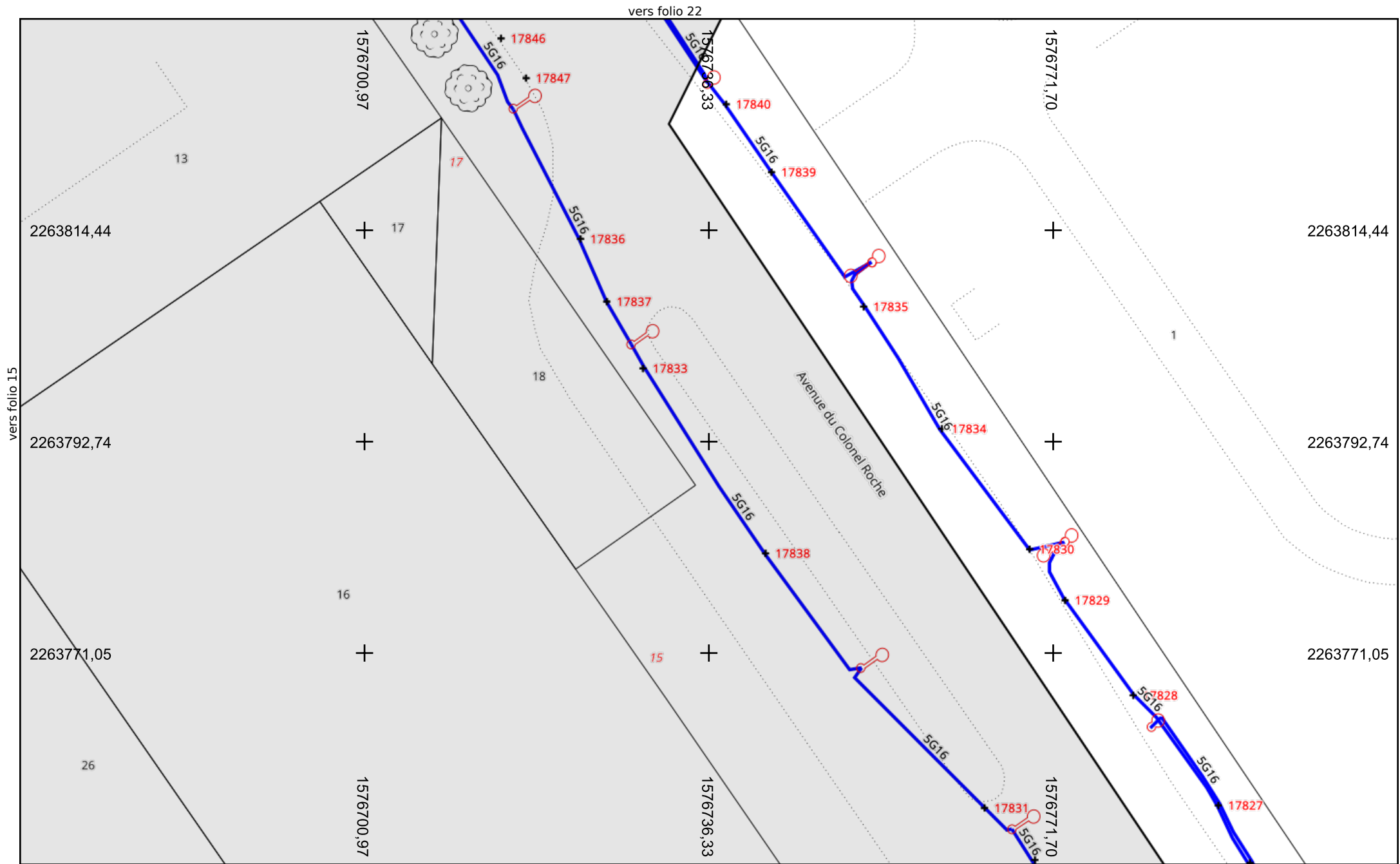
Échelle : 1:500 --- Plan généré le : 22/12/2025 - 16:50:31
 Numéro de consultation : 2025122203612D6A
 Adresse : Av. du Colonel Roche, 31000 TOULOUSE
 Format d'impression : A4 Paysage

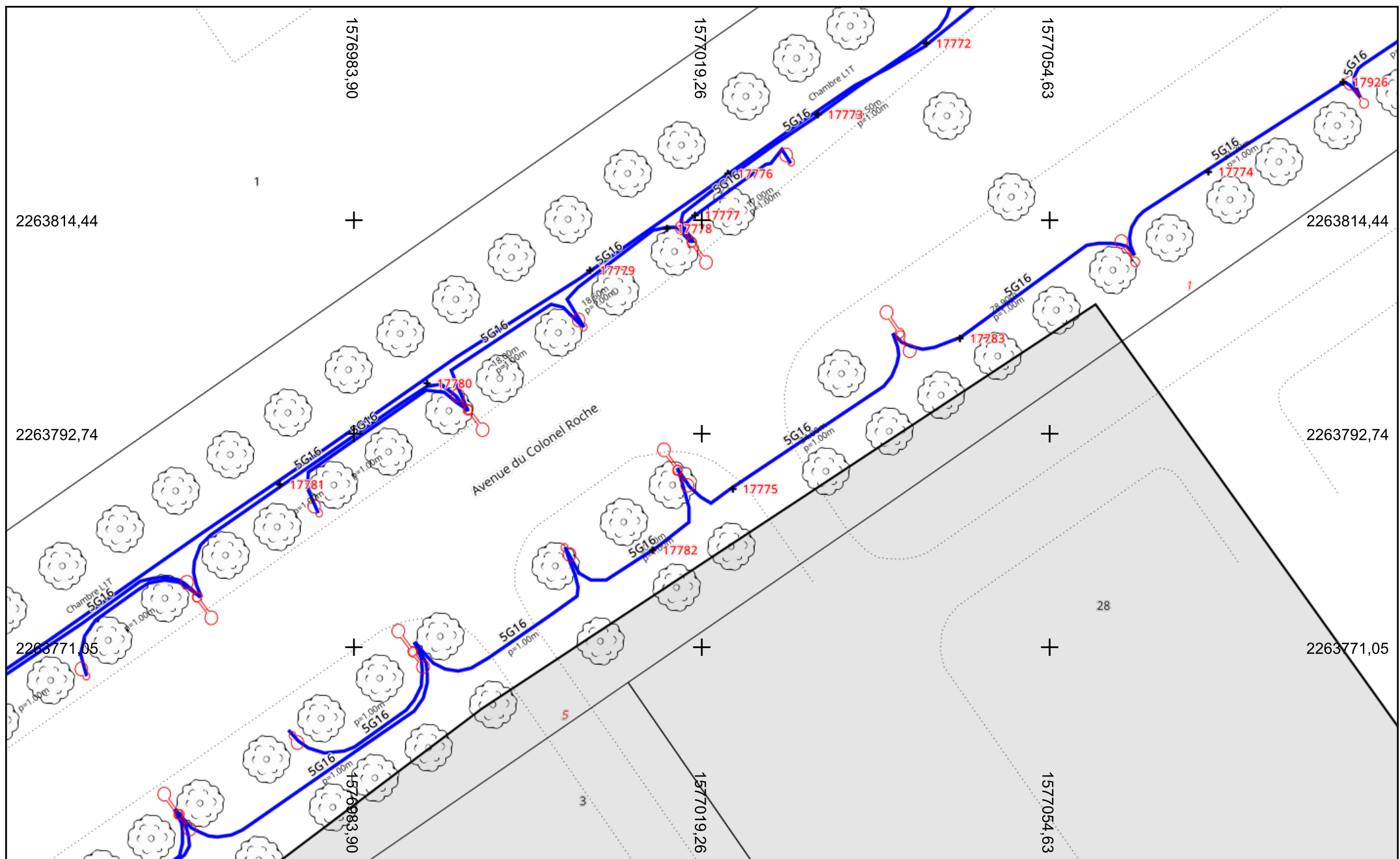
Folio 15

0 2 4 6 10m

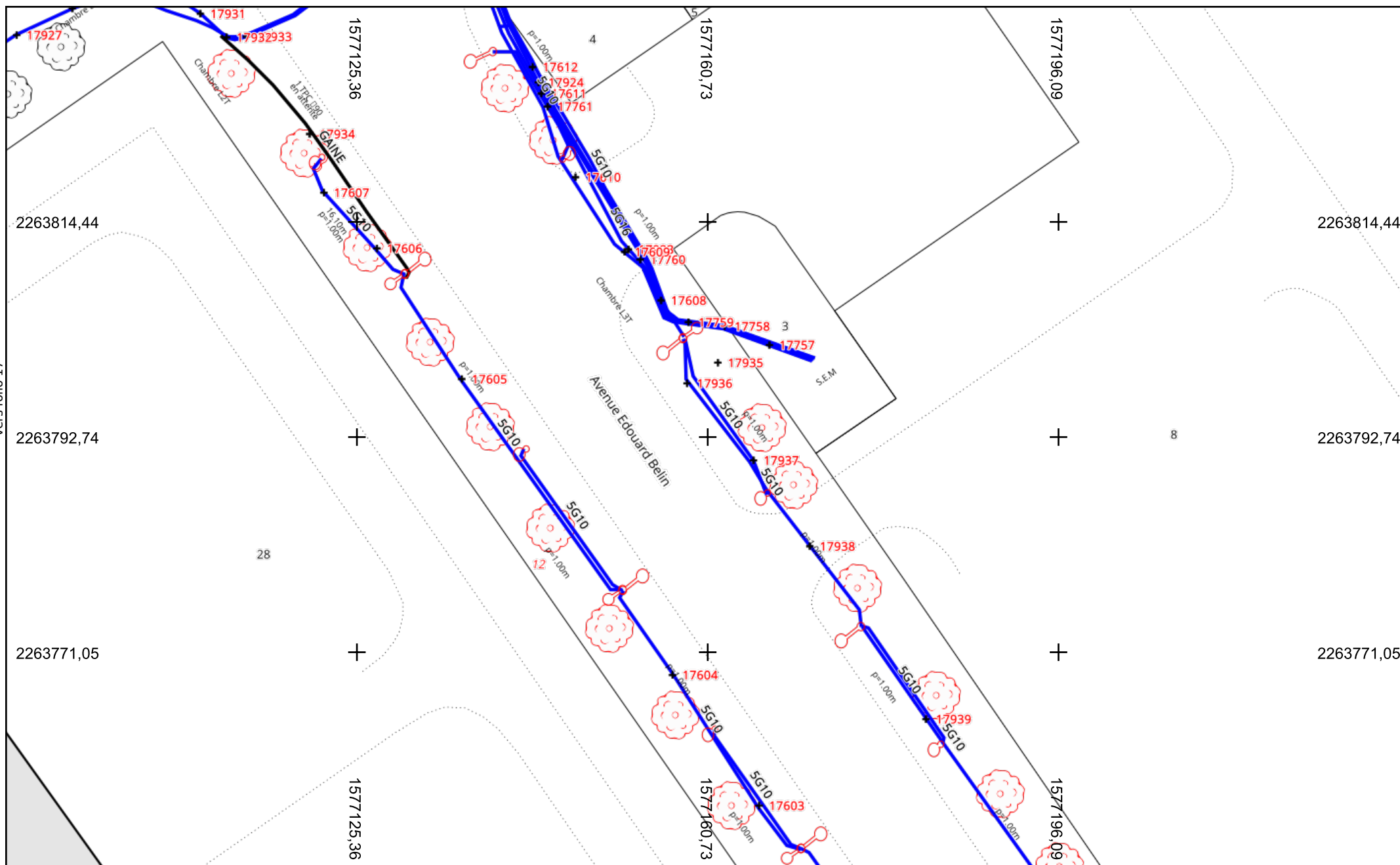


Légende :
Voir page annexe





vers folio 17



Légende :
Voir page annexe

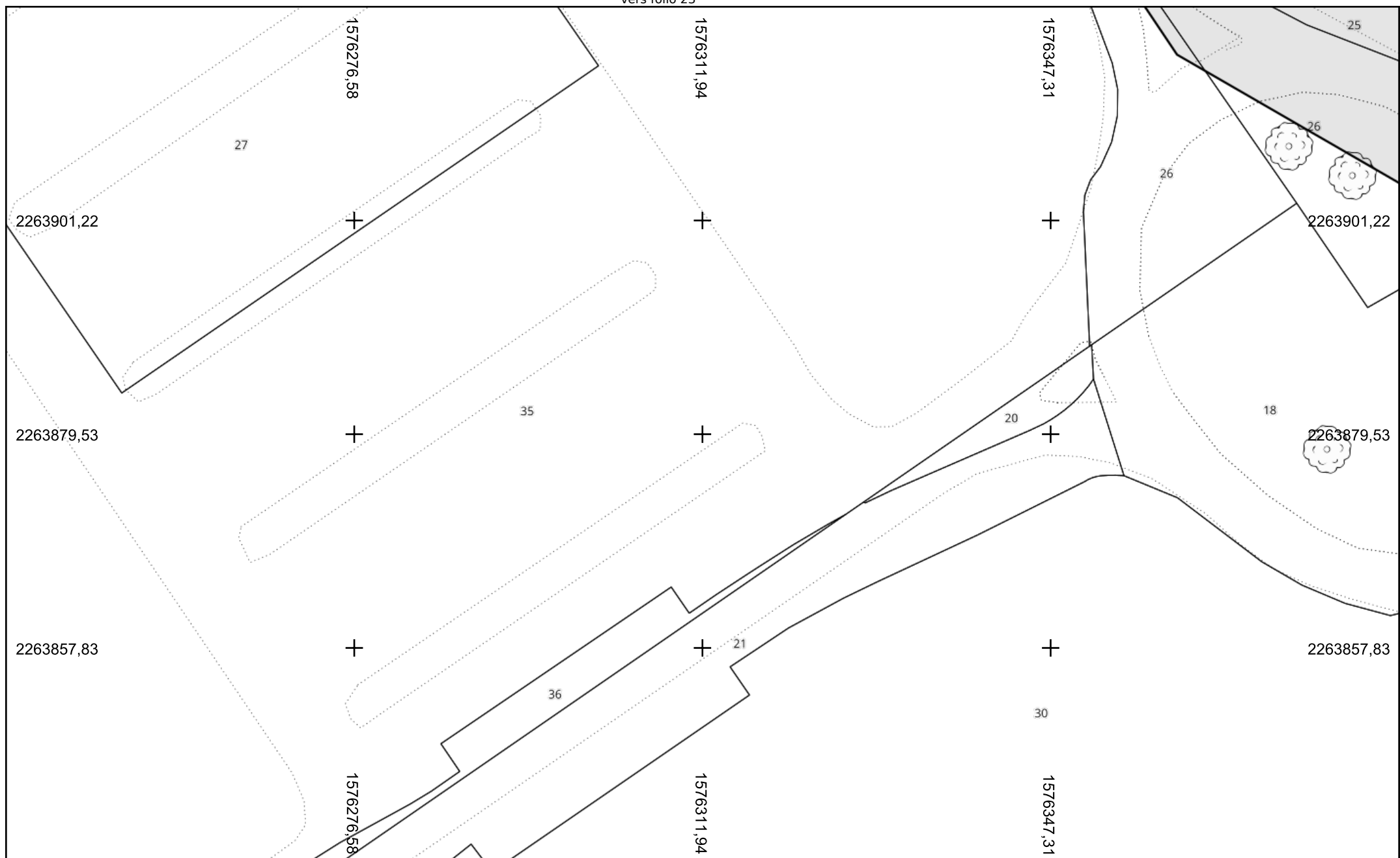
vers folio 14

Échelle : 1:500 --- Plan généré le : 22/12/2025 - 16:50:31
Numéro de consultation : 2025122203612D6A
Adresse : Av. du Colonel Roche, 31000 TOULOUSE
Format d'impression : A4 Paysage

Folio 18

0 2 4 6 10m

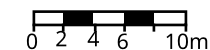


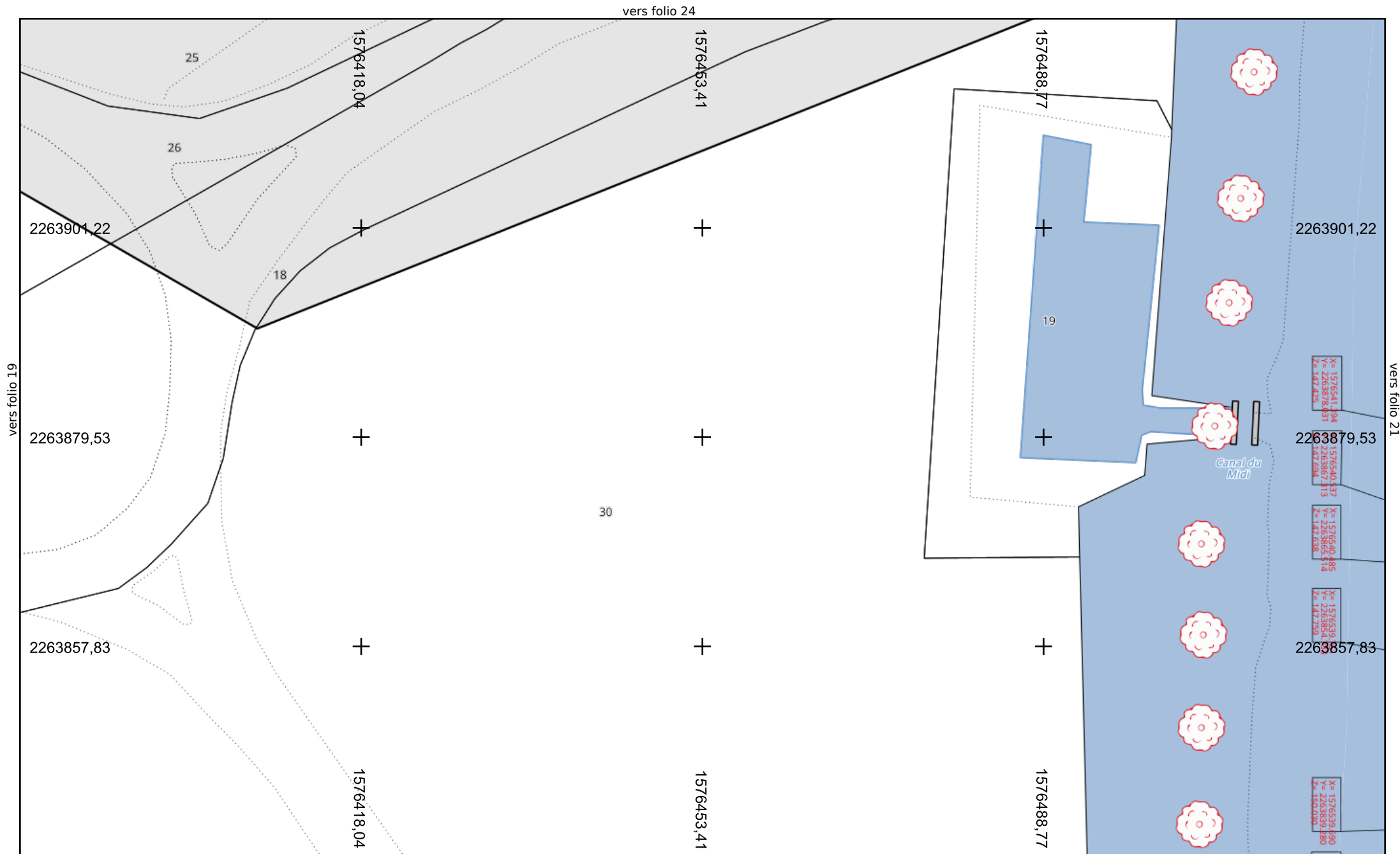


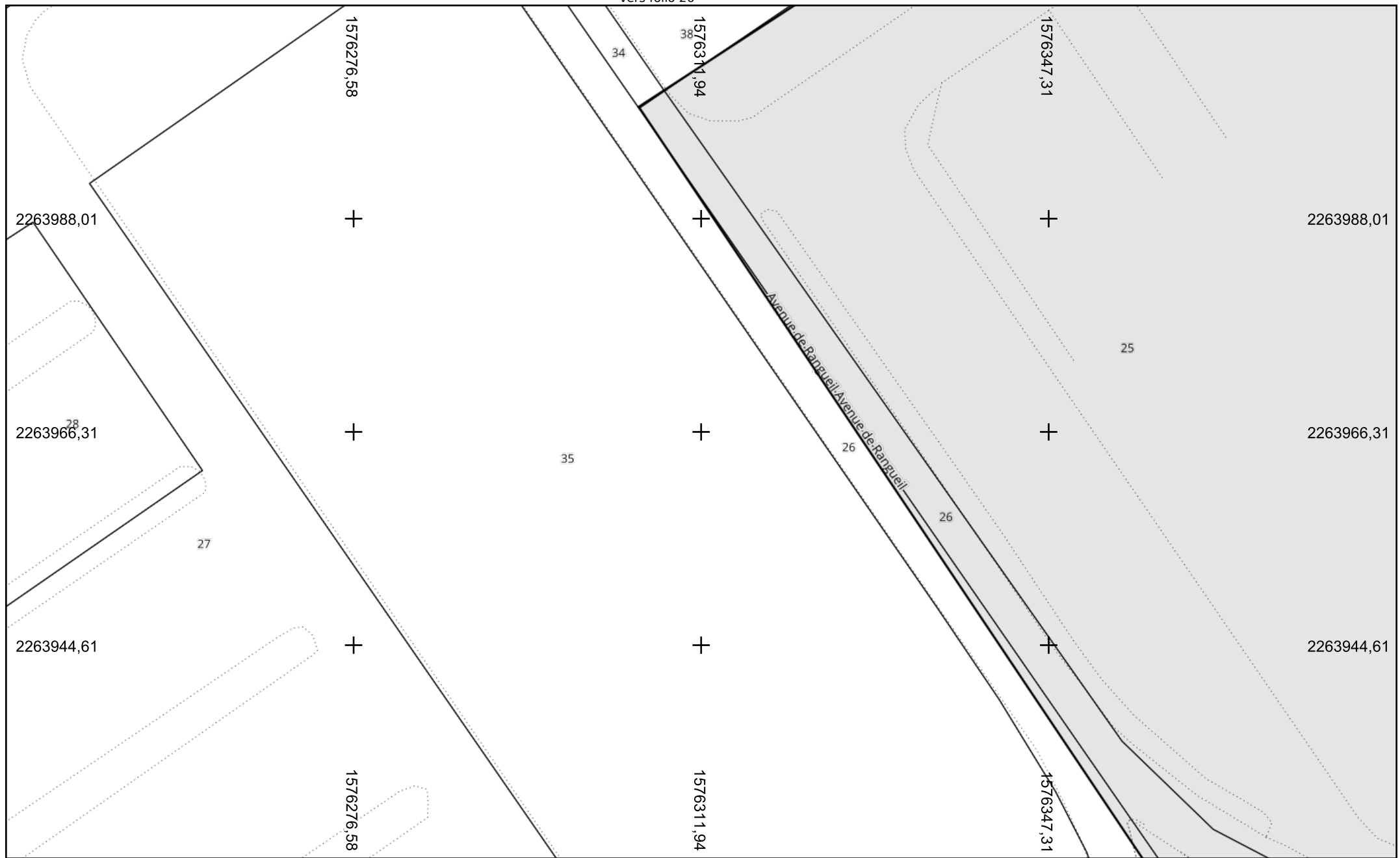
Légende :
Voir page annexe

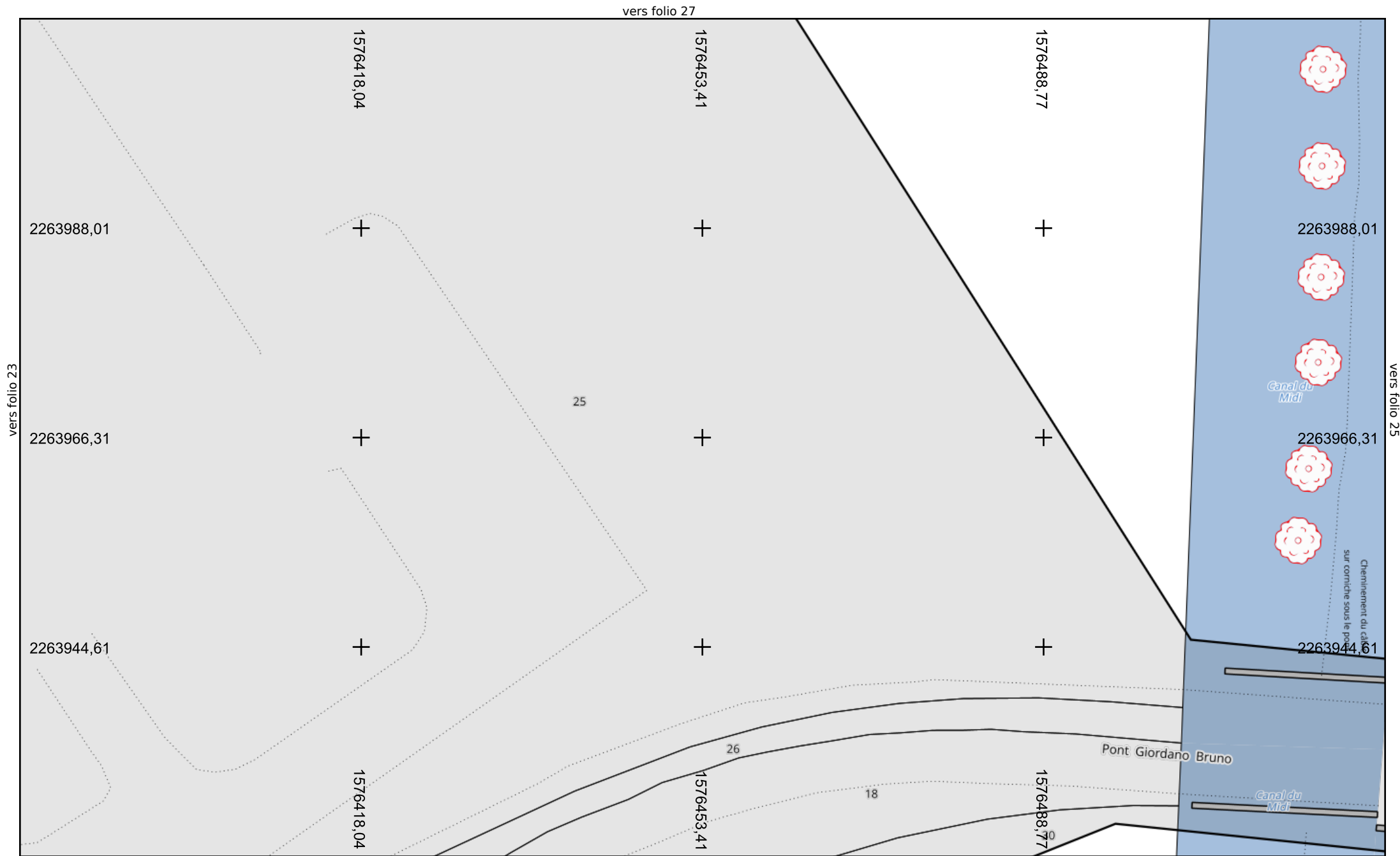
Échelle : 1:500 --- Plan généré le : 22/12/2025 - 16:50:31
 Numéro de consultation : 2025122203612D6A
 Adresse : Av. du Colonel Roche, 31000 TOULOUSE
 Format d'impression : A4 Paysage

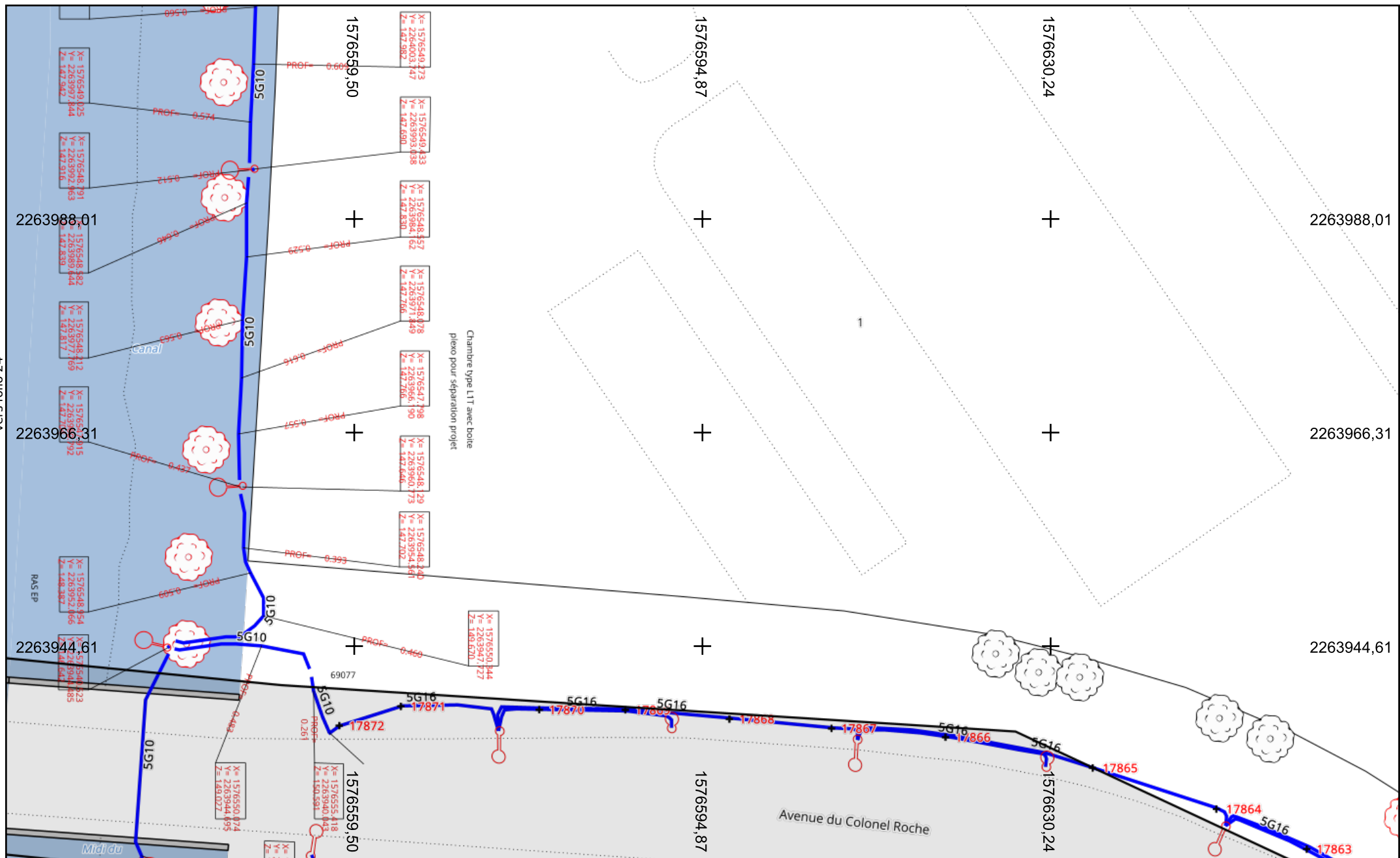
Folio 19











Légende :
Voir page annexe

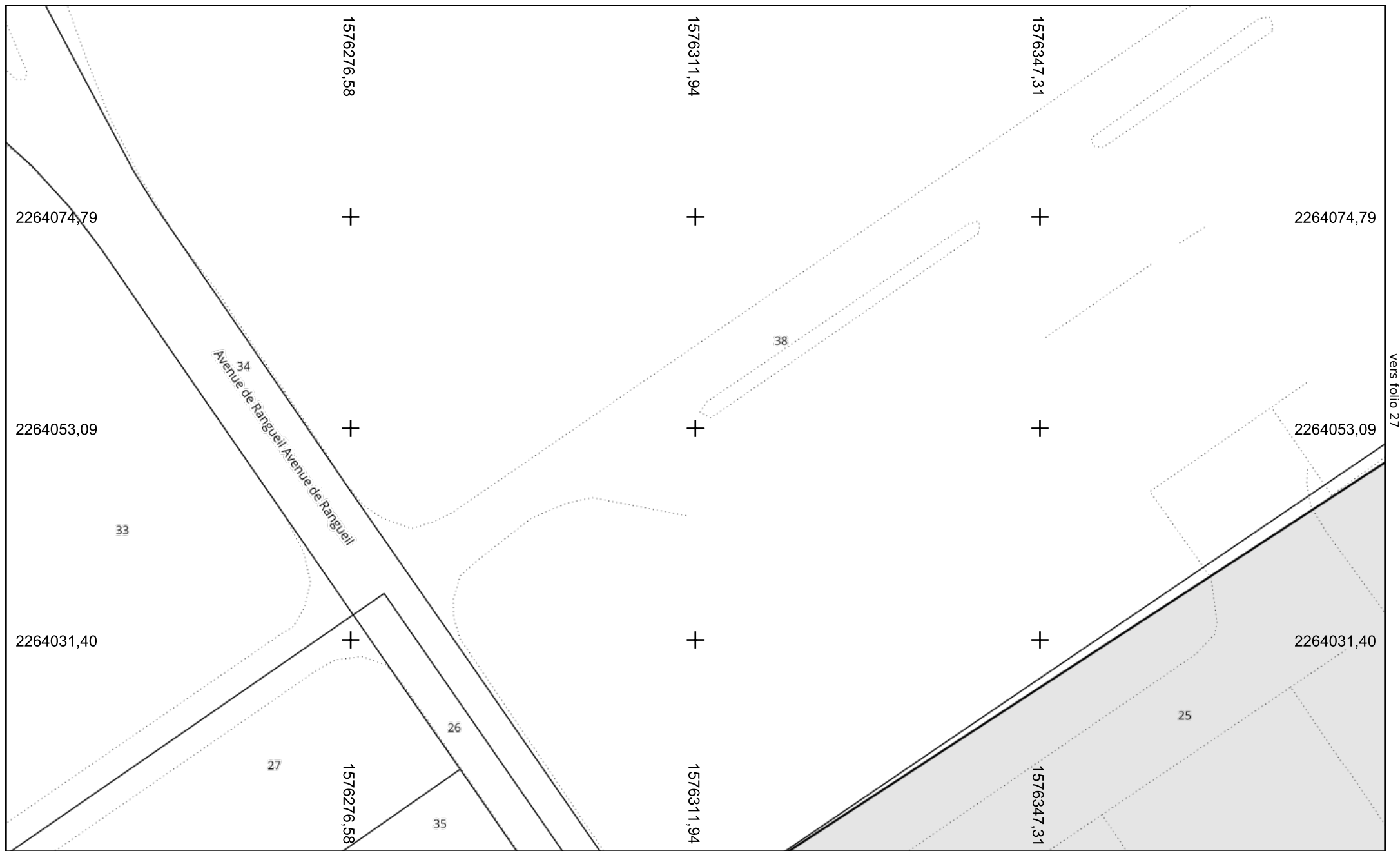
vers folio 21

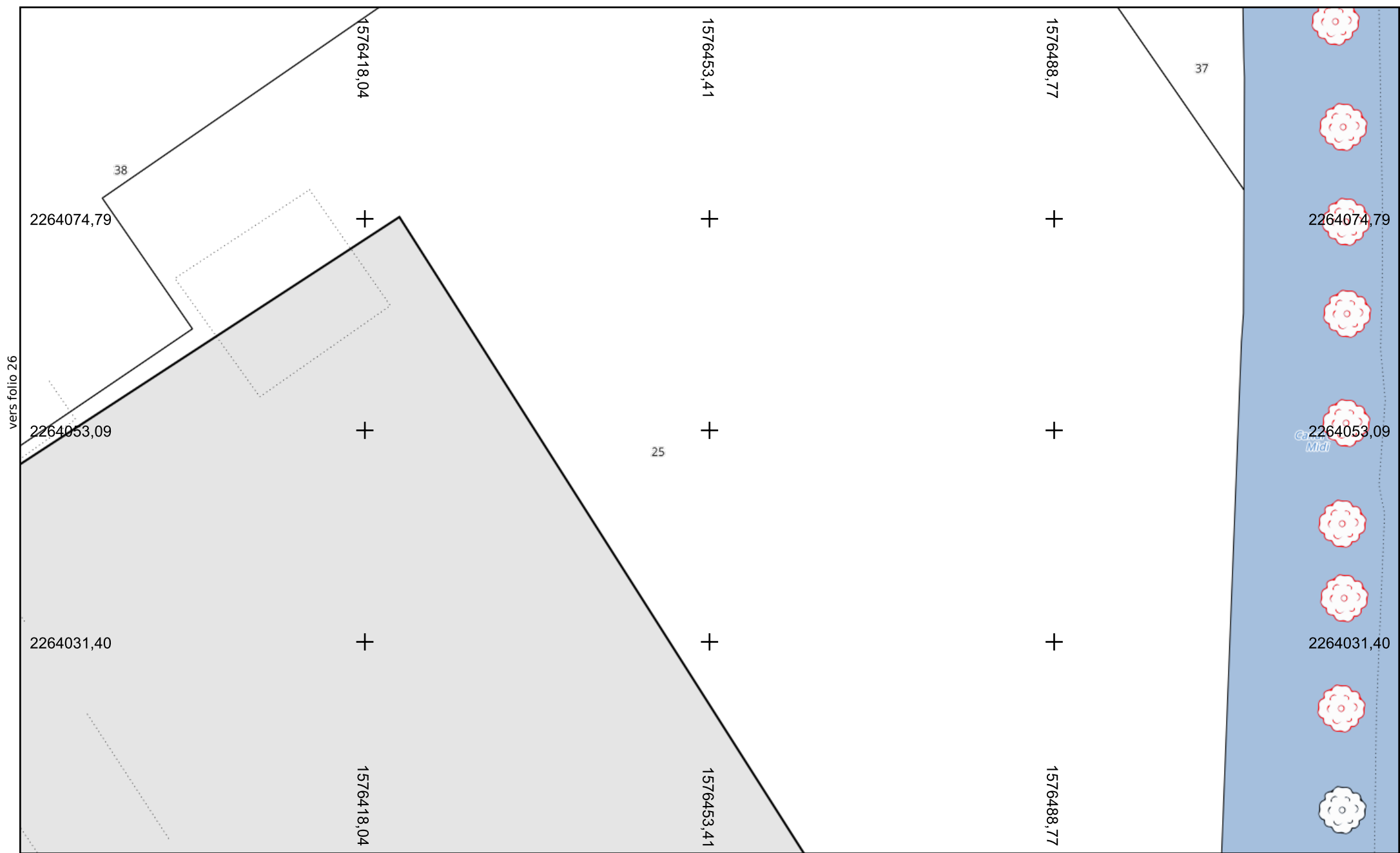
Échelle : 1:500 --- Plan généré le : 22/12/2025 - 16:50:31
 Numéro de consultation : 2025122203612D6A
 Adresse : Av. du Colonel Roche, 31000 TOULOUSE
 Format d'impression : A4 Paysage

Folio 25

0 2 4 6 10m







TOULOUSE METROPOLE ECLAIRAGE

Informations des 63 entités "**points de levés**" présentes dans l'emprise du chantier

Système de coordonnées : RGF 93 / Lambert Zone 2 - CC43 (EPSG:3943)

ID	Coord. X	Coord. Y	Altitude
17799	1576808.25	2263689.79	144.4
17800	1576859.31	2263687.69	144.4
17805	1576798.02	2263710.13	144
17806	1576806.41	2263697.44	144.4
17807	1576881.91	2263689.89	144.5
17808	1576876.47	2263688.16	144.5
17812	1576805.91	2263681.07	144.4
17813	1576804.86	2263671.52	144.6
17814	1576806.24	2263659.82	144.8
17815	1576808.74	2263655.69	144.8
17816	1576813.7	2263651.23	144.8
17817	1576819.4	2263646.33	144.8
17818	1576830.54	2263642.99	144.8
17819	1576842.45	2263644.72	144.4
17820	1576851.58	2263649.73	144.4
17821	1576857.18	2263655.33	144.2
17822	1576860.79	2263660.69	144.3
17823	1576862.75	2263683.32	144.3
17824	1576769.79	2263749.84	144.3
17831	1576764.62	2263755.16	143.9
17832	1576783.59	2263730.03	144.4
17833	1576729.56	2263800.26	144.4
17836	1576723.15	2263813.54	144.1
17837	1576725.85	2263807.11	144.5
17838	1576742.14	2263781.29	144.2
17841	1576731.56	2263836.77	144.4
17842	1576720.66	2263852.28	144.9
17843	1576717.97	2263857.51	144.7
17844	1576712.48	2263866.13	144.7

ID	Coord. X	Coord. Y	Altitude
17845	1576711.52	2263839.82	144.6
17846	1576714.99	2263834.11	144.7
17847	1576717.56	2263830.04	144.7
17848	1576706.52	2263875	145.1
17849	1576702.24	2263880.83	145.6
17850	1576695.3	2263890.66	146
17851	1576687.22	2263901.56	146.4
17852	1576668.87	2263895.44	146
17853	1576675.01	2263889.23	145.7
17854	1576683.7	2263878.95	145.4
17855	1576687.6	2263873.72	145.1
17856	1576699.5	2263856.77	144.8
17857	1576705.18	2263848.76	144.6
17858	1576677.25	2263910.67	146.9
17860	1576651.63	2263908.21	146.7
17861	1576641.49	2263913.26	147.3
17862	1576660.42	2263903.38	146.6
17865	1576634.47	2263932.26	148.5
17866	1576619.53	2263935.38	148.8
17867	1576607.96	2263936.27	149.1
17868	1576597.59	2263937.22	149.5
17869	1576587.03	2263938.15	149.7
17870	1576578.29	2263938.17	149.9
17871	1576564.24	2263938.51	150.2
17872	1576557.99	2263936.55	150.3
17873	1576562.39	2263920.47	149.4
17874	1576572.89	2263920.39	149
17875	1576582.28	2263919.5	149.2
17876	1576601.02	2263917.9	148.7
17877	1576596.35	2263918.4	148.9
17878	1576607.04	2263917.3	148.5
17879	1576621.94	2263916.17	147.9
17880	1576628.3	2263914.64	147.6
17881	1576631.04	2263917.01	147.7